



**КОМИТЕТ ИМУЩЕСТВЕННЫХ ОТНОШЕНИЙ  
АДМИНИСТРАЦИИ ПЕРМСКОГО МУНИЦИПАЛЬНОГО РАЙОНА**

**РЕШЕНИЕ**

о размещении объектов № 410

Пермский край  
Пермский район

04.06.2021

Комитет имущественных отношений администрации Пермского муниципального района разрешает Соколову Николаю Львовичу (паспорт 57 01 796037, выдан 01.02.2002 ТПМ пос. Новые Ляды УВД Свердловского района г. Перми) адрес регистрации: 614094, г. Пермь, ул. Овчинникова, д. 17, кв. 40.

размещение объекта: «заезд на участок с кадастровым номером 59:32:3630002:128»

на землях государственная собственность на которые не разграничена

на срок 1 год с 04.06.2021 по 03.06.2022.

Местоположение: Пермский край, Пермский район, Сылвенское с/п, д. Буланки, к дому по ул. Лесная, дом 14а.


Приложение: схема предполагаемых к использованию земель или земельных участков.

Особые условия использования:

1. Без права возведения и права регистрации объектов капитального строительства, без права возведения ограждения, с правом свободного доступа неограниченного круга лиц.

2. В соответствии с абз. 2 п. 8.2. Положения о порядке и условиях размещения объектов на землях или земельных участках, находящихся в государственной или муниципальной собственности, на территории Пермского края без предоставления земельных участков и установления сервитутов, публичного сервитута, утвержденного постановлением Правительства Пермского края от 22.07.2015 № 478-п, при прекращении действия решения о размещении объектов размещенные объекты демонтируются заявителем за счет собственных средств в срок не позднее 14 календарных дней с даты получения письма Комитета имущественных отношений администрации Пермского муниципального района о прекращении действия решения о размещении объектов.

И.о. председателя комитета  
имущественных отношений администрации  
Пермского муниципального района

  
(подпись, печать)

М.В. Королева



Схема предполагаемых к использованию земель или части земельного участка

Объект: Заезда на участок с кадастровым номером 59:32:3630002:128.

Местоположение: Пермский край, р-н Пермский, с/п Сылвенское, д. Буланки, к дому по ул. Лесная, дом 14а.

Площадь земель или части земельного участка, кв.м.: 380.

Категория земель: земли населенных пунктов.

Вид разрешенного использования: -





Каталог координат, м		
№ точки границы	X	Y
1	516149.75	2262955.94
2	516103.81	2262963.75
3	516103.94	2262972.19
4	516112.56	2262971.06
5	516152.75	2262962.31

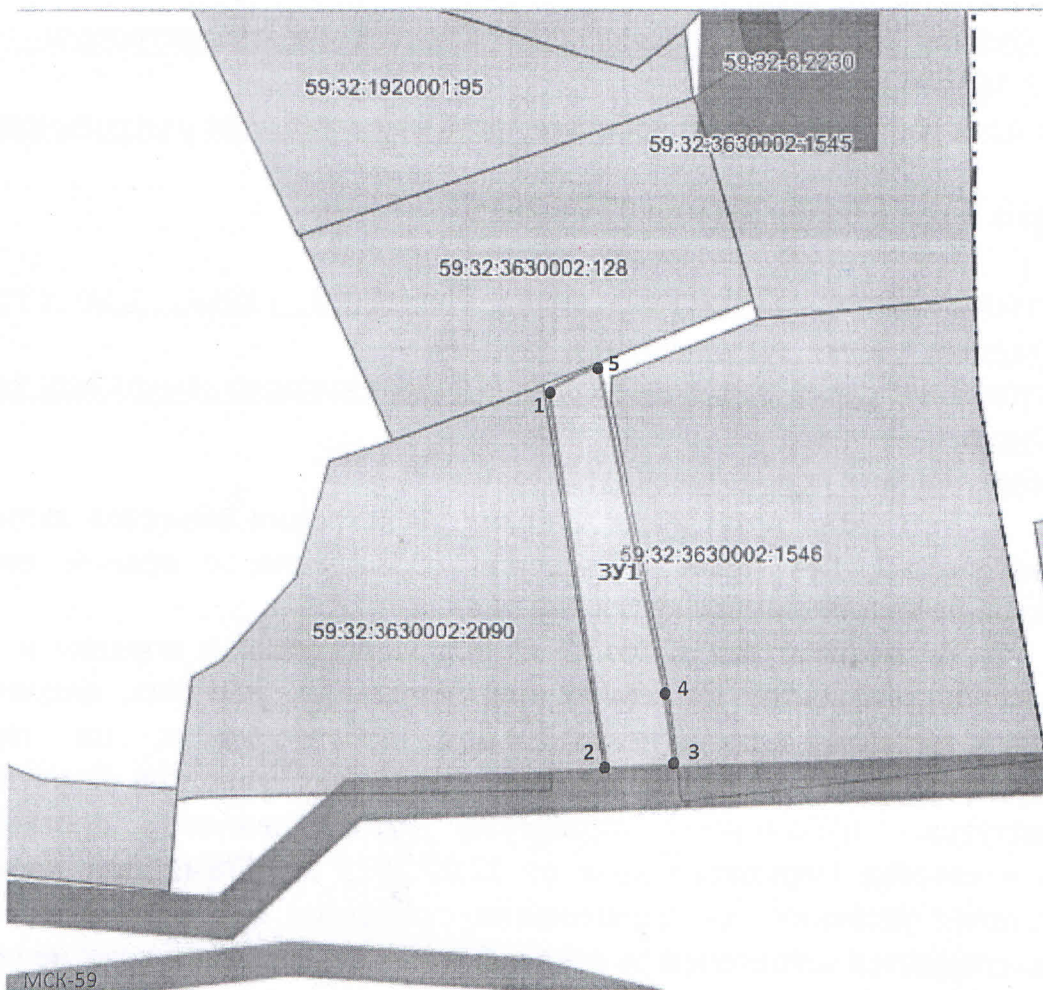
Описание границ смежных землепользователей:

От точки 1 до точки 5 – земли общего пользования.

От точки 5 до точки 1 – земельный участок с кадастровым номером 59:32:3630002:128

**Условные обозначения:**

-  - предполагаемый участок земель, на котором планируется размещение объекта
-  - границы и номер земельного участка, сведения о которых внесены в ЕГРН
-  - граница кадастрового квартала
-  - зоны с особыми условиями использования территории, сведения о которых внесены в ЕГРН
- ЗУ1 - обозначение запрашиваемого земельного участка
- 1 - характерная точка границ земель или части земельного участка
- 59:32:3630002 – номер кадастрового квартала



Масштаб 1:500

Заявитель  (Н.Л. Соколов)